

















[illegible]

KORRATATAVA MAA PIIRIANDMED		
Piri- punkt i nr	Koordinaadid	
	x	y
1	647284.16	672770.62
2	6472865.69	672853.53
3	647285.15	672857.66
4	6472852.82	672875.53
5	6472840.99	672878.33
6	6472837.25	672862.13
7	6472789.11	672897.59
8	6472741.16	672919.86
9	6472681.22	672926.24
10	6472599.71	672943.91
11	6472546.63	672546.63
12	6472502.58	672963.68
13	6472483.33	672962.60
14	6472423.63	672967.07
15	6472311.46	672907.87
16	6472301.90	672941.62
17	6472294.27	672933.99
18	6472262.16	672929.12
19	6472261.10	6472261.10
20	6472273.35	672749.43
21	6472403.27	672636.72
22	6472404.26	672704.75
23	6472539.15	672658.40
24	6472549.03	672660.85
25	6472493.13	672778.49
26	6472484.90	672889.04
27	6472538.94	672877.63
28	6472599.14	672827.36
29	6472600.54	672845.75
30	6472772.30	672784.10
31	6472781.03	672785.75
32	6472841.00	672762.84

	Sarakuste II kruusakarjääri korrastatava maa piir, piiripunkt ja piiripunkti number
	Sarakuste II kruusakarjääri mäeeraldise ja teenindusmaa piir, piiripunkt ja piiripunkti number
	Külgneva Sarakuste liivakarjääri mäeeraldise piir
	Külgneva Sarakuste liivakarjääri mäeeraldise teenindusmaa piir
	Sarakuste kruusamaardla (registrikaardi nr 0743) piir
	Katastriüksuse nimi, tunnus ja piir
	Maavaravaru plokki kontuur, ploki number ja varu kategooria "aT" - aktiivne tarbevaru "aR" - aktiivne reservaru "P" - prognoosvaru
	Geoloogilise läbilõike joon
	Maapinna samakõrgusjoon, abs m
	Maaparandushoiuala
	III kategooria kaitsealuse liigi elupaik
	Tasandatav ala ja pinnase kasutamise suund
	Katendipuistang ja katendi kasutamise suund
	Täidetav ala ✗ Likvideeritav objekt
	Rajatav teenõlv
	Projekteeritav kraav

